



















- Legende:**
-  Grenze des räumlichen Geltungsbereiches (ca. 1.800 m<sup>2</sup>)
  -  Wohngebäude mit Balkonen / Terrassen und unterirdischer Tiefgarage
  -  Grundstücksfreifläche
  -  Dachbegrünung
  -  Wärmepumpe
  -  PV-Anlagen
  -  Anzahl der Geschosse
  -  befestigte Flächen
  -  Asphalt
  -  oberirdische Stellplatzflächen
  -  Rampe zur Tiefgarage
  -  Haupteingang Wohngebäude
  -  Stützmauern mit Treppen
  -  Bepflanzungen
  -  Flurstücksgrenze
  -  Flurstücksnummer

## VORHABEN- UND ERSCHLISSUNGSPLAN

**Vorhabenbezogener Bebauungsplan  
Nr. 4.19 "Vländenweg 31 und 33"**

Maßstab: 1:500	Datum: 12.11.2024
----------------	-------------------

Gemarkung: Bad Hersfeld  
Flur: 35  
Flurstücke: 132/4, 133/1, 134/1





pwf AG  
Herkulesstraße 39  
34119 Kassel  
0561 - 3 32 32