











# Legende - Regionalplan Nordosthessen Entwurf zur ersten Offenlegung



## Siedlungsstruktur

-  VRG Siedlung Bestand (Stand: 31.12.2020)
  -  VRG Siedlung Planung
  -  VRG luG Bestand (Stand: 31.12.2020)
  -  VRG luG Planung
  -  VRG luG mit bes. Zweckbestimmung Bestand
  -  VRG luG mit bes. Zweckbestimmung Planung
- G** = Anl. der Gasversorgungs-Infrastruktur B  
**K** = Übertägige Anl. des Kalibergbaus u. der Kaliindustrie B  
**K** = Übertägige Anl. des Kalibergbaus u. der Kaliindustrie P
-  Siedlungsbeschränkungsbereich (Kassel Airport)
  -  Ferienhausgebiet Bestand/Planung
  -  VRG Bund
  -  Regionales Logistikzentrum Bestand/Planung






## Freiraumstruktur

-  VRG für Natur und Landschaft
-  VBG für Natur und Landschaft
-  VRG Regionaler Grünzug
-  VRG für besondere Klimafunktionen
-  VBG für besondere Klimafunktionen
-  VRG für Landwirtschaft
-  VBG für Landwirtschaft
-  VRG für Wald







## Abfall- und Abwasserentsorgung

-  Abfallentsorgungsanlage Bestand
-  Kläranlage Bestand









## Grund- und Hochwasserschutz

-  VRG für den Grundwasserschutz
-  VBG für den Grundwasserschutz
-  VRG für vorbeugenden Hochwasserschutz
-  VBG für vorbeugenden Hochwasserschutz
-  Rückhaltebecken Bestand/Planung









## Rohstoffsicherung

-  VRG für den Abbau obfln. Lagerst. Bestand
-  VRG für den Abbau obfln. Lagerst. Bestand < 10 ha
-  VRG für den Abbau obfln. Lagerst. Planung
-  VRG für den Abbau obfln. Lagerst. Planung < 10 ha
-  VBG obfln. Lagerstätten
-  VBG obfln. Lagerstätten < 10 ha










## Energieversorgung

-  Stromleitung ab 110 kV Bestand
-  Stromleitung ab 380 kV Planung
-  Stromtrasse als Erdkabel Planung
-  Umspannanlage Bestand
-  Gasfernleitung Bestand
-  Gasfernleitung Planung
-  Salzabwasserleitung
-  VRG für Windenergienutzung (nachrichtlich)



## Schieneverkehr

-  Schienenfernverkehrsstrasse (Tunnel) Bestand
-  Schienenfernverkehrsstrasse (Tunnel) Planung
-  Regional- bzw. Nahverkehrsstrasse (Tunnel) Bestand
-  Regional- bzw. Nahverkehrsstrasse (Tunnel) Planung
-  Sicherung stillgelegter Schienentrassen
-  Haltepunkt im Schienenfernverkehr Bestand/Planung
-  Haltepunkt im Regional- bzw. Nahbahnverkehr Bestand/Planung
-  GVZ oder Terminal des Kombinierten Verkehrs Bestand

## Straßenverkehr

-  Bundesfernstraße mind. vierstreifig Bestand
-  Bundesfernstraße mind. vierstreifig Planung
-  Bundesfernstraße mind. vierstr. Bestand - Ausbau gepl.
-  Anschlussstelle Bestand/Planung
-  Bundesfernstraße zwei- o. dreistreifig Bestand
-  Bundesfernstraße zwei- o. dreistreifig Planung
-  Bundesfernstraße zwei- o. dreistreifig Bestand - Ausbau gepl.
-  Sonstige regional bedeutsame Straße Bestand
-  Sonstige regional bedeutsame Straße Planung

## Luftverkehr

-  Flughafen Bestand
-  Landeplatz/Segelfluggelände Bestand

### Abkürzungen:

- VRG = Vorranggebiet
- VBG = Vorbehaltsgebiet
- luG = Industrie und Gewerbe
- GVZ = Güterverkehrszentrum
- B = Bestand
- P = Planung
- obfln. = oberflächennah
- gepl. = geplant